

Commune de Bofflens
Plan d'affectation communal



Enquête publique complémentaire

Affaire n° : 8032
Echelle : 1:1000
Format : 598 x 700

Approuvé par la Municipalité
Dans sa séance du :
Le Syndic : La Secrétaire :

Soumis à l'enquête publique complémentaire
Du : Au :
Le Syndic : La Secrétaire :

Adopté par le Conseil Général
Dans sa séance du :
Le Président : La Secrétaire :

Approuvé par le Département compétent
Lausanne, le :
La Cheffe du Département :


Entré en vigueur le :

JaquierPointet

Jaquier Pointet SA
Rue des Pêcheurs 7 - CP
1401 Yverdon-les-Bains
www.jaquierpointet.ch



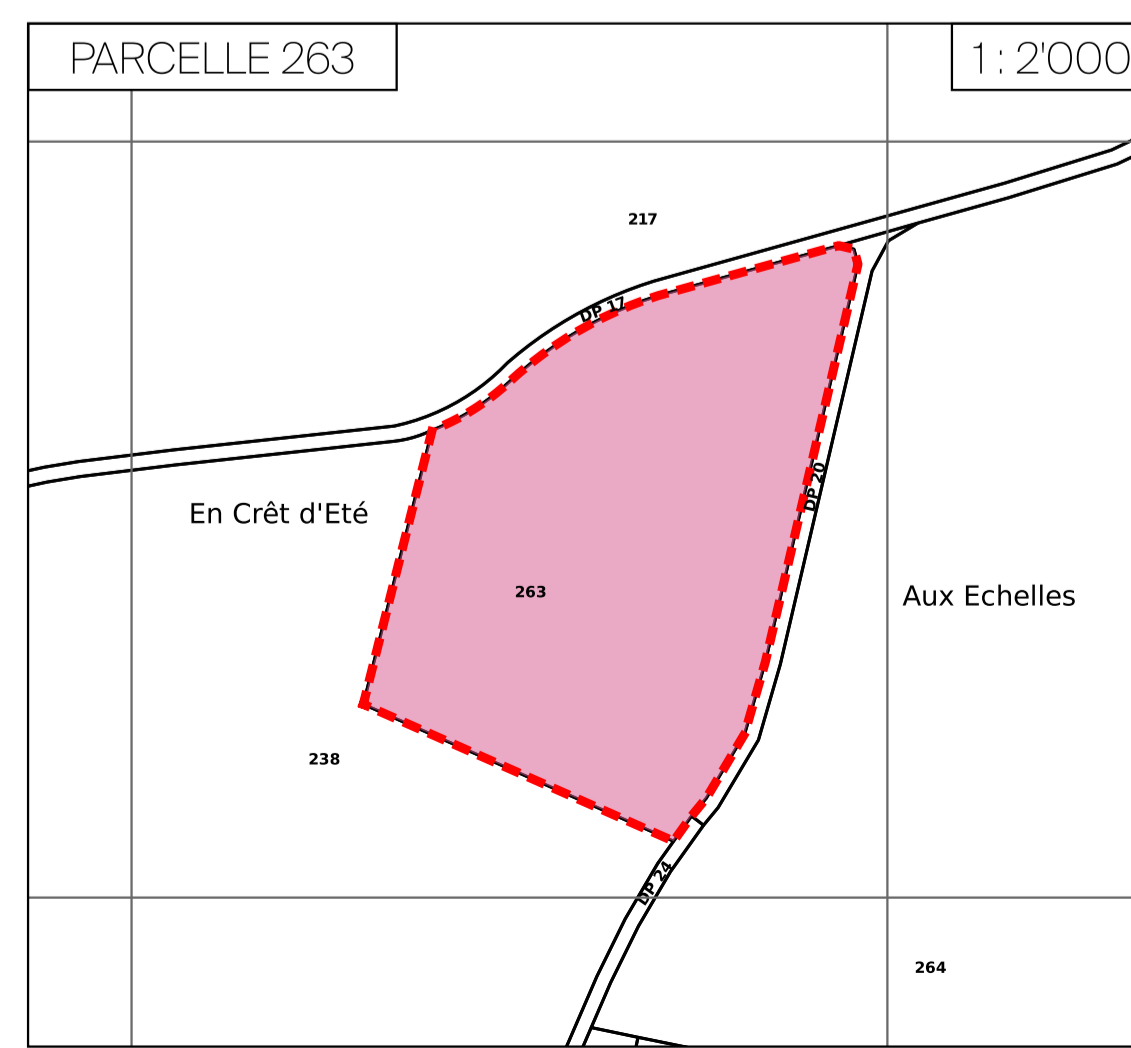
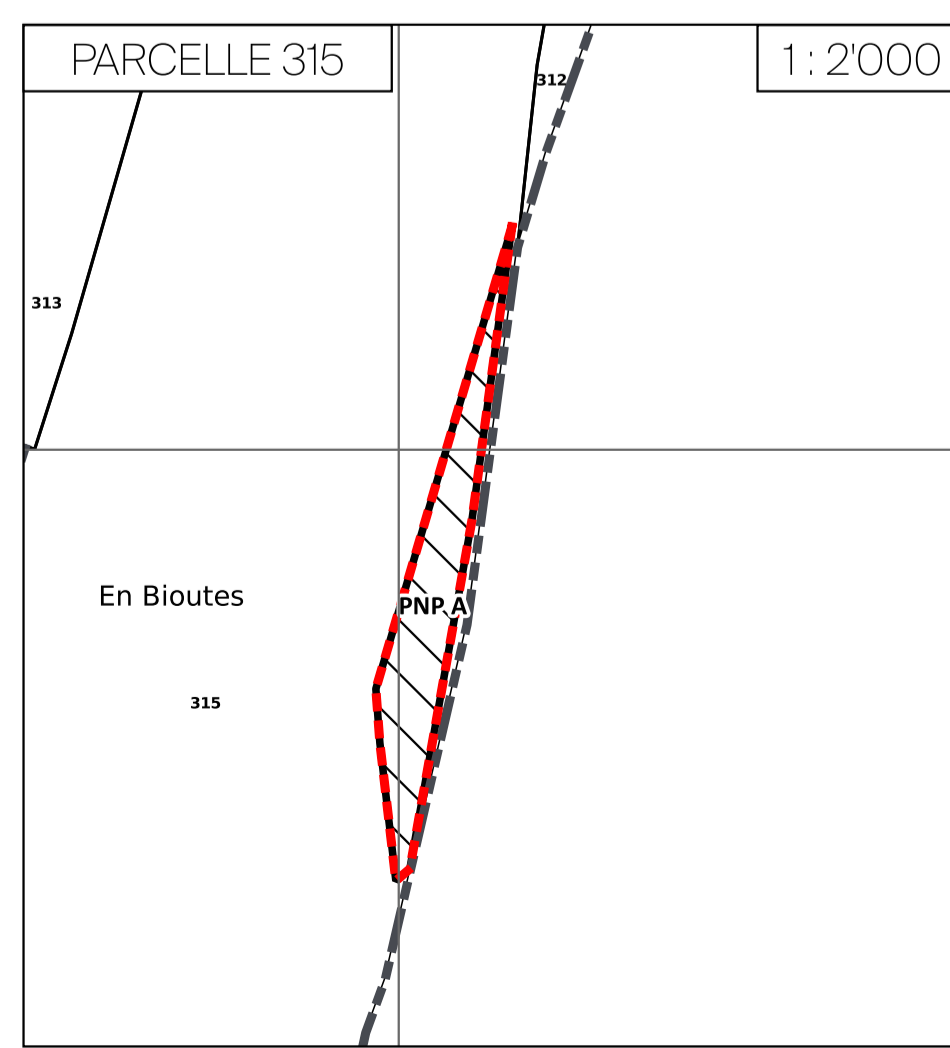
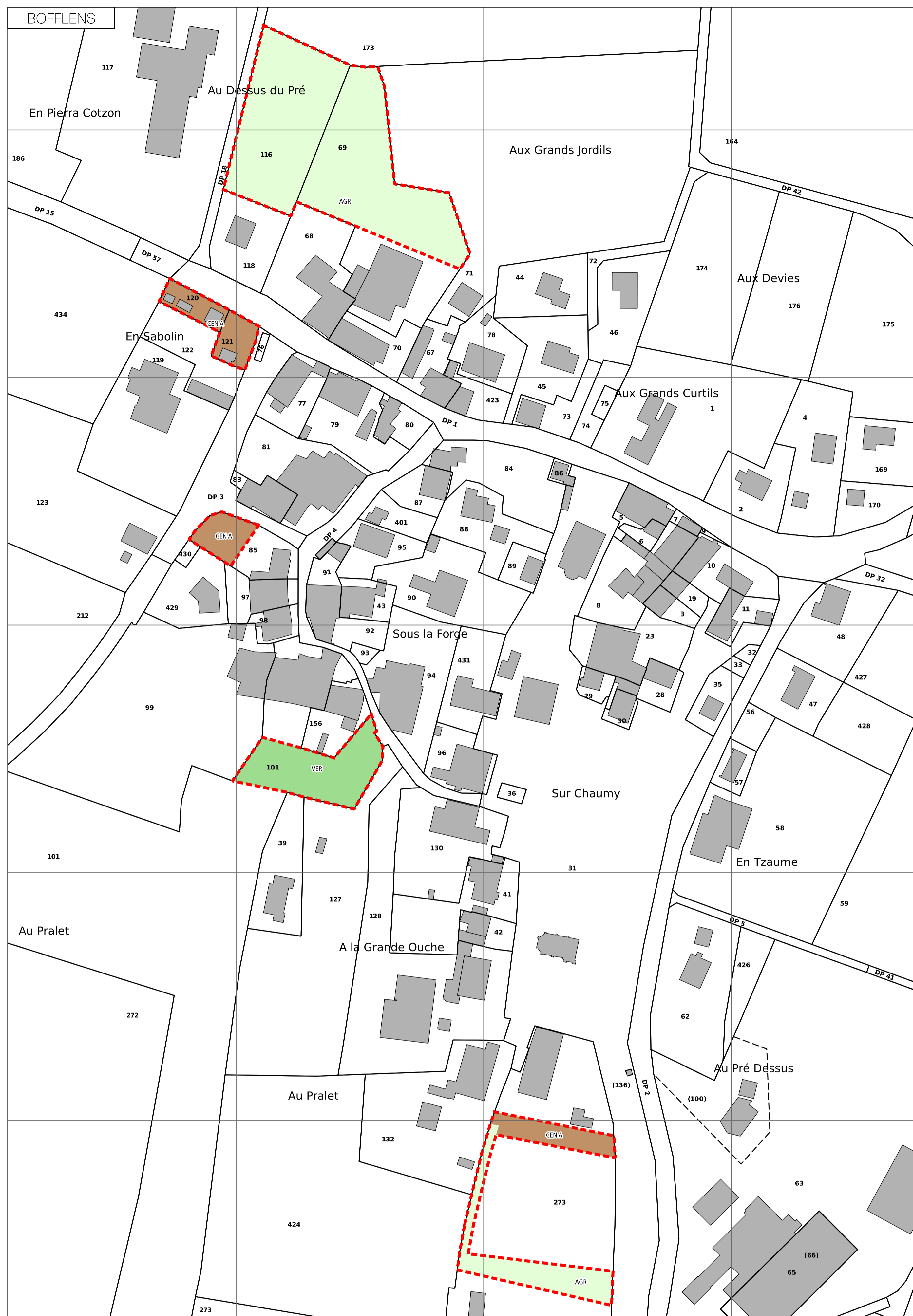
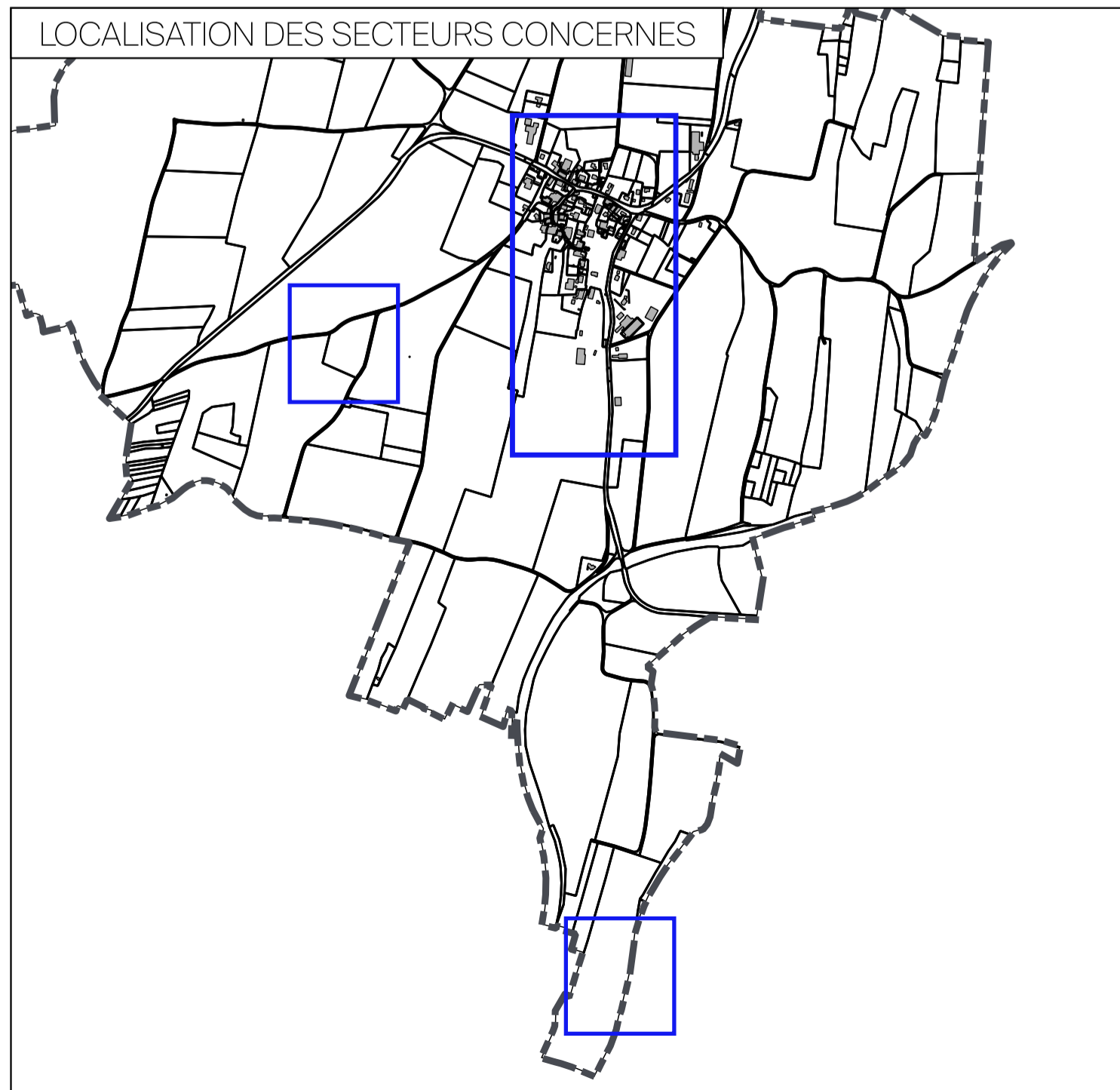
Plan établi sur la base des données cadastrales du 17/07/2023. Authentifier par Vincent Pointet, ingénieur géomètre breveté, le 22.05.2025.



LÉGENDE

- Limite communale
- Secteur soumis à enquête publique complémentaire
- PERIMETRE DU PLAN D'AFFECTATION COMMUNAL**
- Exclusion du périmètre de la parcelle 263
- AFFECTATIONS**
- Zone centrale 15 LAT - A (CEN A)
- Zone de verdure 15 LAT (VER)
- Zone agricole 16 LAT (AGR)
- ENVIRONNEMENT**
- Secteurs de protection de la nature 17 LAT - A (PNP A)

LOCALISATION DES SECTEURS CONCERNES



1173200
1173100
1173000
1172900
1172800